

Formålet med konsekvensutredningen

I henhold til plan- og bygningsloven § 4-2 og KU-forskriften skal kommuneplaner som legger føringer for framtidig utbygging ha en konsekvensutredning (KU). Denne skal vurdere:

- Viktige miljø- og samfunnsverdier
- Hvordan utbygging påvirker disse verdiene
- Mulige tiltak for å redusere negative virkninger

KU skal danne grunnlag for vurdering av arealbruksendringer og belyse sentrale utfordringer i planarbeidet. I tråd med KU-forskriften § 18 er det også gjort en samlet vurdering av planens totale arealbruksendringer. Konsekvensutredningen skal gi et helhetlig beslutningsgrunnlag for planens samlede konsekvenser.

Metodikk for konsekvensutredningen

Konsekvensutredningen bygger på to veiledere: T-1493 (2012) for kommuneplanens arealdel og Miljødirektoratets M-1941 (2020) for miljøtema. M-1941 er tilpasset det overordnede planarbeidet.

Alle temaer vurderes etter en 7-delt skala fra stor positiv til stor negativ konsekvens.

Beskrivelse av planen

Innspillene har fått et innspillsnummer og er organisert etter tettsted. Det er gjort vurderinger innen relevante fagtema av fagansvarlig. Konsekvensene for hvert fagtema er vurdert og presentert. Det er kun ett arealalternativ som er vurdert. Det er derfor ikke foretatt rangering eller anbefaling mellom ulike alternativer. Konsekvensene for hvert tema er vist i en samlet tabell, uten vektning mellom dem, (se under i dette dokumentet). Det er lagt vekt på å synliggjøre både positive og negative virkninger.

Det er konsekvensutredet 132 endringsforslag. Både innspillene og selve fagvurderingene ligger som egne vedlegg.

Konsekvensutredningen danner grunnlag for hvilke forslag som er foreslått inn i kommuneplanens arealdel.

0-alternativet – referansegrunnlag i konsekvensutredninger:

0-alternativet beskriver den mest realistiske utviklingen i området dersom planen eller tiltaket ikke gjennomføres. Det tar utgangspunkt i dagens miljøtilstand og inkluderer kun vedtatte planer.









Dette alternativet fungerer som et sammenligningsgrunnlag og har per definisjon ingen konsekvenser (0). Når man vurderer konsekvensene av et foreslått tiltak, ser man på avviket fra 0-alternativet, altså hvor mye tiltaket endrer den forventede utviklingen.

Miljø og samfunnstema som er konsekvensutredet med fagansvarlig:

Utredningstema	Utredet/ fagansvarlig
Barn og unges oppvekstvilkår: (herunder tilgang til leke- og uteoppholdsarealer og trygt nærmiljø).	Hedda Tandem, arealplanlegger
Naturmangfold og økosystemtjenester:	Ole-Christian Østreng, miljøvernrådgiver
Klima: (herunder binding av karbon, transportbehov og energibruk)	Ole-Christian Østreng, miljøvernrådgiver
Friluftsliv og grønnstruktur:	Anne Mette Brustuen, folkehelsekoordinator og Hedda Tandem, arealplanlegger
Jordvern og matproduksjon:	Malin Iren Andresen, landbruksrådgiver
Landskapsvirkninger og estetikk:	Cecilie Kinstad, arealplanlegger
Skogbruk:	Lars Grasmø, fagleder skogbruk
Kulturminner og kulturmiljøer:	Anne Helen Eide Kongtorp, kulturkonsulent og Cecilie Kinstad, arealplanlegger
Vannforsyning og avløpshåndtering: (herunder kapasitet og omfang av nødvendige tiltak)	Vidar Hansen KTD faglederavløp og Marte Taraldrud KTD fagleder vann
Vannmiljø:	Hans Olav Balterud, Miljøforvalter og Ole-Christian Østreng, Miljøvernrådgiver
Næringsutvikling:	Siri Bjørnstad, næringsutvikler
Støy:	Ole Lund Jacobsen, fagleder vei, Kjell Flenstad KTD, rådgiver vei
Samferdsel, trafiksikkerhet og mobilitet:	Else Marie Moltzau Stuenæs, rådgiver overordnet plan
Inkluderende samfunn: (herunder aldersvennlighet, inkludering og kriminalitetsforebygging)	Åse Sagen, rådgiver forskning og utvikling, Ane Kristine Matheson Haugen, prosjektleder informasjon og strategi og Cecilie Kinstad, arealplanlegger

Sammenstillingstabell

Konsekvenser fra alle fagtema er vurdert etter følgende skjønnsmessige 7 delte skala

Meget stor negativ konsekvens		---- rød
Stor negativ konsekvens		--- oransje
Middels negativ konsekvens		-- gul
Liten negativ konsekvens		- fersken
Ingen eller minimale konsekvenser		0
Liten positiv konsekvens		+ meget lys grønn
Middels positiv konsekvens		++ lys grønn
Stor positiv konsekvens		+++ grønn
Meget stor positiv konsekvens		++++ mørk grønn

Aurskogområdet:

Innspill nr.	Områdenavn,	Forslagsstiller	Barn og unges oppvekstvilkår	Naturmangfold og økosystem tjenester	Klima	Friluftsliv og grønnsstruktur	Jordvern og matproduksjon	Landskapsvirkninger og estetikk	Skogbruk	Kulturminner og kulturmiljø	Vannforsyning og avløps håndtering	Vannmiljø	Næringsutvikling	Støy	Samferdsel mobilitet og trafikk sikkerhet	Inkluderen de samfunn
4	Bogstad Søndre	Solveig og Knut Sæther (grunneier)	--	--	---	--	---	---	----	-	0	--	-	-	---	---
5	Lysakerjordet	Sten Erik Hagen og Bente Bogen Hagen (grunneier)	0	--	---	-	----	--	---	0	0	--	----	-	----	+
7	Aursmoen idrettsplass	Aurskog-Finstadbru sportsklubb	+++	0	0	++++	0	0	0	0	0	0	++++	0	+++	+++
10	Finstad-Killingmo	TAB Gruppen AS	---	---	----	--	---	----	----	0	+	--	0	0	---	---
11	Bogstad Søndre	A-H utbyggingsselskap AS	-	--	---	0	---	---	----	-	0	--	+	-	---	+
13	Killingmoåsen	A-H utbyggingsselskap AS	0	--	---	---	0	---	---	0	0	--	++++	0	---	0
14	Åmot	Hans Christian Holmsen	0	-	--	---	-	---	----	--	0	--	----	0	0	0
15	Øvre Killingmo - Mellemveien,	Jacob Killingmo	-	-	-	---	-	---	----	0	0	--	0	0	---	0
17	Kommunehuset KBA1	Aurskog næringsforening	0	+	0	+++	0	0	0	++++	0	0	+++	++	--	++++
18	E-verkstemta A01	Aurskog næringsforening	0	0	0	0	0	0	0	+++	0	--	+++	++	++	+++

19	Ungdomsskole tomte O2	Aurskog næringsforening	+++	+	+	+++	0	0	0	+++	0	++	+	+++	+++	++++
20	Haugerud eiendom Sentrumsplanen B11	Aurskog næringsforening	0	0	0	0	0	++	0	-	0	--	0	0	+++	+++
21	Killingmo næringspark 3-4	Aurskog næringsforening	0	---	---	--	----	--	----	---	0	--	++	++	---	+
25	Ullerud – ved Fagernes på Tertittlinna	Rune Strand Sæterøy	0	--	--	--	---	--	----	0	0	0	+++	0	0	0
30	Nygårdsåsen sør	David Foss-Haneborg	---	--	--	--	0	---	--	0	0	-	0	-	----	0
31	Aurskog-banen	Aurskog-banen	0	--	-	----	0	--	---	+++	0	0	0	0	--	+
33	Prestegårdsskogen	Geisli energi AS	0	--	---	----	0	--	--	0	0	0	++	0	0	0
34	Øvre Killingmo	Jacob Killingmo	0	---	---	---	0	----	---	-	0	0	+++	0	0	0
37	Øvre Killingmo	Info om avtale avsluttet	0	0	0	0	0	0	---	0	0	0	0	0	0	0
38	Nybu	Mestergruppen arkitekter AS	0	--	-	--	--	--	--	-	0	--	-	0	----	----
53	Heggevika	Aurskog-Høland kommune	0	++++	+++	+++	0	++	++	0	0	++	+	++++	+	0
54	Nordjordet	Aurskog-Høland kommune	--	0	+++	0	++++	++	0	0	0	++	+++	++++	0	0
55	Skansen - Holmenbyen	Aurskog-Høland kommune	0	++++	+++	+++	++++	+++	0	0	0	++++	+++	++++	+++	0
56	Lierfoss samvirkelag	Aurskog-Høland kommune	+	0	+++	0	++++	++	0	0	0	++	++	++++	+++	0
57	Flatby	Aurskog-Høland kommune	0	0	+++	0	+++	++	0	0	0	+	++	++++	+++	0

58	Aursmoen barnehage	Aurskog-Høland kommune	---	--	--	0	0	+++	-	0	--	--	+	+	++	0
59	Skoletomta Aursmoen	Aurskog-Høland kommune	-	--	--	0	0	+++	0	0	--	--	+++	+	++	0
60	Skoletomta Aursmoen	Aurskog-Høland kommune	+++	+++	++	+++	0	+++	0	0	0	++	++++	++++	++	+++
61	Haneborg skole	Aurskog-Høland kommune	----	---	---	----	0	0	0	0	--	--	+	0	--	---
62	Mangen kapell	Aurskog-Høland kommune	+	0	0	0	++	0	0	0	0	0	++	0	0	0
63	Margareta-kilden	Aurskog-Høland kommune	++	0	0	+++	0	++	0	++	0	0	++++	+	0	0
64	Aurskog stasjon	Aurskog-Høland kommune	++	++	++	+++	0	++	+	0	0	+	+	++++	0	0
65	Skogholt ved Kråkhaugen	Aurskog-Høland kommune	++	++	++	+++	0	++	+	0	++	+	0	++++	0	0
66	Bøndernes hus	Aurskog-Høland kommune	0	0	0	0	0	++	0	0	--	-	+	0	---	0
67	Buffersone - Bogstadfeltet og Aurskog industri-område	Aurskog-Høland kommune	++	++	++	+	0	++	0	0	0	+	+	++++	0	0
68	Dingsrud fort	Aurskog-Høland kommune	+++	0	0	++	0	++	0	+++	0	0	+++	0	0	0
69	Tangen-fritidsbebyggelse	Aurskog-Høland kommune	0	+++	+++	+++	+	++	++	0	0	++++	+	++++	+	0

70	Langbråten (G1)	Aurskog-Høland kommune	0	+++	+++	++	0	++	+	0	0	++	-	++++	0	0
71	Hogstad (G2)	Aurskog-Høland kommune	0	+++	+++	++	0	++	+	0	0	++	-	++++	0	0

Bjørkelangenområdet:

Innspill nr.	Områdenavn,	Forlagsstiller	Barn og unges oppvekstvilkår	Naturmangfold og økosystemtjenester	Klima	Friluftsliv og grønnsstruktur	Jordvern og matproduksjon	Landskapsvirkninger og estetikk	Skogbruk	Kulturminner og kulturmiljø	Vannforsyning og avløps håndtering	Vannmiljø	Næringsutvikling	Støy	Samferdsel mobilitet og trafikk sikkerhet	Inkluderingen de samfunn
6	Busserullen 6	Rune Jensen	-	0	0	0	0	0	0	+	0	0	0	0	0	0
9	Linneberg – Bliksrudmåsan	Erik Berntsen	0	-	0	-	0	--	--	0	0	--	+++	+	+++	0
22	Komnesmåsan	Oluf Schou	-	-	--	-	--	---	---	0	0	+	--	0	0	0
35	Mannåsen	Fosaas advokatfirma MNA	0	-	--	---	-	----	---	0	0	--	0	0	----	----
72	Bliksrudåsen-nord	Aurskog-Høland kommune	+	+++	+++	+++	+++	+++	++	0	++	++	+++	++++	+	0
73	Bliksrudmåsan v. Holen	Aurskog-Høland kommune	0	++++	++++	++	+++	++	+	0	++	++++	----	++++	0	++
74	Setskogveien 1	Aurskog-Høland kommune	0	0	0	0	0	0	0	0	0	0	0	0	0	0
75	Lia øst for Eidsverket	Aurskog-Høland kommune	0	+++	+++	+++	0	+++	+	+++	++	++	0	++++	+	++
76	Gjømmerråsen	Aurskog-Høland kommune	0	0	0	+++	0	++	0	0	0	0	+++	0	0	+++

77	Vollamyra	Aurskog-Høland kommune	0	++++	++++	++	+++	++	+	0	++	++++	0	++++	--	0
78	Bjørkelangen kirke	Aurskog-Høland kommune	0	0	0	--	0	+	-	0	0	-	0	0	0	0
79	Ilebekk Massetak(M1)	Aurskog-Høland kommune	0	+++	+++	++	+++	++	++	0	0	++	-	++++	0	0
80	Nyjordet I	Aurskog-Høland kommune	0	0	0	-	----	++	0	0	--	-	----	0	0	++++

Løken – området:

Innspill nr.	Områdenavn,	Forslagsstiller	Barn og unges oppvekstvilkår	Naturmangfold og økosystem tjenester	Klima	Friluftsliv og grønnsstruktur	Jordvern og matproduksjon	Landskapsvirkninger og estetikk	Skogbruk	Kulturminner og kulturmiljø	Vannforsyning og avløps håndtering	Vannmiljø	Næringsutvikling	Støy	Samferdsel mobilitet og trafikk sikkerhet	Inkluderende samfunn
2	Hafsteinåsen,	Kløver rådgivning AS	---	--	---	-	0	----	---	0	0	--	0	-	----	++
3	Vestregåsen vest	Erik Lillefoss	0	--	---	---	0	---	--	0	0	-	0	0	---	---
16	Ormstad sag	Jan Terje Trætteberg	0	0	0	0	0	0	0	0	0	0	++++	0	0	0
23	Skogli – Engeråsen	EG Holte AS	0	-	--	-	----	---	--	0	0	-	----	0	---	0
27	Gamle Høland prestegård	Juliane Husvik Sukkestad	0	0	0	0	0	0	0	+++	0	0	+++	0	++++	++
29	Skattumbakken,	Kristoffer Sandberg	0	0	-	0	----	---	0	--	0	-	----	0	0	---
52	Grøthaugveien	Plan 1 AS	0	--	--	--	---	-	-	0	0	-	----	-	+++	--

81	Granholt søndre-Hjellebøl	Aurskog-Høland kommune	0	0	+++	-	++++	+	0	0	0	+	+++	++++	+++	0
82	Granholt søndre-Hjellebøl	Aurskog-Høland kommune	0	++++	++++	-	++	+	++	0	0	++++	0	++++	+++	0
83	Heia Traverveien	Aurskog-Høland kommune	0	+++	+++	0	++++	+		0	0	+	++++	++++	+++	0
84	Fraserud nord	Aurskog-Høland kommune	0	0	+++	0	++++	+	0	0	++	+	++++	++++	+++	0
85	Fosserveien	Aurskog-Høland kommune	0	0	+++	0	+++	+	+	0	0	+	+	++++	+++	0
86	Engabyen landbruksområder	Aurskog-Høland kommune	0	++	+++	+	++++	++	+	0	0	+	++++	++++	+++	0
87	Prestegårdsmåsan	Aurskog-Høland kommune	+	+++	++++	+++	++	++	+	0	0	++++	+	++++	--	0
88	Bjørkely	Aurskog-Høland kommune	0	-	-	0	0	0	0	0	0	-	+	0	--	0
89	Sandakerfeltet-lekeplasser	Aurskog-Høland kommune	+++	++	++	+++	0	++	0	0	0	+	+	++	0	+++
90	Løken-Rakkstadbakken	Aurskog-Høland kommune	+	0	+++	0	+++	++	+	0	0	+	+++	++++	--	0
91	Rigneshagan nord	Aurskog-Høland kommune	+	+++	++++	++++	+++	+	++	+	0	+	++	++++	--	0
92	Høland IUL	Aurskog-Høland kommune	-	0	+++	0	++++	+	0	0	0	+	++++	++	0	-
93	Mo- dyrka mark	Aurskog-Høland kommune	0	0	+++	0	++++	++	0	0	0	+	++++	++++	+++	0

94	Skoleveien-Momoen	Aurskog-Høland kommune	++	+++	++++	+++	0	0	+	0	0	+	++	++	+++	0
95	Momoen idrettsplass - sør	Aurskog-Høland kommune	--	+++	+++	-	0	++	+	0	0	+	+	++++	0	0
96	Dæhlen hyttefelt	Aurskog-Høland kommune	0	+++	+++	+++	++++	+++	++	0	0	++	+++	++++	+	0
97	Fjellsdalen – vest for Fosser	Aurskog-Høland kommune	0	0	+++	+	++++	+++	+	0	0	++	+	++++	0	0
98	Morttjenn-Langfossjøen	Aurskog-Høland kommune	0	++++	++++	++	0	+++	+++	0	0	++++	+	++++	+	0
99	Langfosssjøen øst	Aurskog-Høland kommune	0	++++	++++	++	0	+++	++	0	0	++++	+++	++++	+	0
100	Abbotjern hyttefelt	Aurskog-Høland kommune	0	+++	++++	++	0	+++	+++	0	0	++	+++	++++	+	0
101	Nordre fallet (G 6)	Aurskog-Høland kommune	0	+++	++++	0	0	+++	+++	0	0	++	---	++++	0	0
102	Fetmosen pukkverk og massemtak	Aurskog-Høland kommune	0	0	0	0	0	-	-	0	0	--	++++	0	0	0

Hemnes-området:

Innspill nr.	Områdenavn,	Forlagsstiller	Barn og unges oppvekstvilkår	Naturmangfold og økosystem tjenester	Klima	Friluftsliv og grønnstruktur	Jordvern og matproduksjon	Landskapsvirkninger og estetikk	Skogbruk	Kulturminner og kulturmiljø	Vannforsyning og avløps håndtering	Vannmiljø	Næringsutvikling	Støy	Samferdsel mobilitet og trafikkikkerhet	Inkluderende samfunn
26	Trinnebergåsen – Kollerud	Bård Kollerud	0	0	0	0	0	0	--	0	0	-	0	0	0	++

28	Evenby masseuttak	Steinar Bergquist	0	-	-	0	0	-	-	--	0	-	++++	0	0	0
36	Bråtemyra	Kløver rådgivning AS	0	----	----	--	----	--	--	0	0	---	----	0	-	++
103	Stusrud sør-fritidsbebyggelse	Aurskog-Høland kommune	0	+++	++++	++	0	+++	+++	+++	0	++	-	++++	+	0
104	Stusrud nord-fritidsbebyggelse	Aurskog-Høland kommune	0	+++	++++	+	++++	+++	++	+++	0	++	-	++++	+	0
105	Nygård camping-fritidsbebyggelse	Aurskog-Høland kommune	0	+++	++++	+	++++	+++	++	0	0	++	++++	++++	+	0
106	Gagnes søndre-fritidsbebyggelse- camping	Aurskog-Høland kommune	0	0	+++	0	++++	+++	+	0	0	++	++++	++++	+	0
107	Innskrenking av næringsområde ved Bergsjøgrova	Aurskog-Høland kommune	0	+++	++++	+++	++++	+++	++	0	0	++	++	++++	0	0
108	Enger søndre	Aurskog-Høland kommune	+++	0	+++	+++	++++	+++	++	0	0	+++	+++	++++	+++	0
109	Løkkatoppen	Aurskog-Høland kommune	0	0	+++	0	++++	+	0	0	0	++	++++	++++	--	0
110	Bråtevangen	Aurskog-Høland kommune	-	0	+++	0	++++	+++	0	0	0	++	++++	+	0	0
111	Pengeåsen	Aurskog-Høland kommune	-	-	-	----	0	+++	0	0	0	0	+	0	--	+++

112	Pengeåsen - skrent	Aurskog-Høland kommune	+	++	++	+	0	+++	++	0	0	+	0	0	0	0
113	Lahaug-bråtan	Aurskog-Høland kommune	0	+++	+++	++	0	+++	+++	0	0	++	-	++++	+	0
114	Berg	Aurskog-Høland kommune	0	+++	+++	++	0	+++	++	0	0	++	++++	++++	+	0
115	Saga-Strand / Kartkilen	Aurskog-Høland kommune	0	+++	+++	+	++++	+++	++	0	0	++	++++	++++	+	0
116	Bønsdammen - hyttefelt - myrområde	Aurskog-Høland kommune	0	++++	++++	++	0	+++	++	0	0	++++	0	++++	+	0
117	Stormoen, Hemnes (G10)	Aurskog-Høland kommune	0	+++	+++	++	++	+++	+++	0	0	++	0	++++	0	0

Setskog- området:

Innspill nr.	Områdenavn,	Forslagsstiller	Barn og unges oppvekstvilkår	Naturmangfold og økosystem tjenester	Klima	Friluftsliv og grønnstruktur	Jordvern og matproduksjon	Landskapsvirkninger og estetikk	Skogbruk	Kulturminner og kulturmiljø	Vannforsyning og avløps håndtering	Vannmiljø	Næringsutvikling	Støy	Samferdsel mobilitet og trafikkikkerhet	Inkluderende samfunn
1	Vangen hyttefelt	Rune Palmer Lie	0	----	----	-	--	----	--	0	0	--	-	0	---	0
32	Morttjennåsen	Greger Engh	-	---	---	-	0	-	--	0	0	-	0	-	----	0
118	Kinnestadfeltet sør	Aurskog-Høland kommune	+	-	-	+++	0	+++	++	0	+++	++	+	++++	+++	+++
119	Blakkstad	Aurskog-Høland kommune	+	+++	+++	+++	0	+++	++	0	+++	++	+	++++	+++	+++

120	Kirkevika camping	Aurskog-Høland kommune	0	+++	+++	+++	++++	+++	++	0	+++	+++	+++	++++	+	0
121	Sjøåker / Enger	Aurskog-Høland kommune	+	+++	+++	+++	++++	+++	++	0	0	++++	+++	++++	+	0
122	Lembruvanna	Aurskog-Høland kommune	0	++++	++++	++	0	+++	++	0	0	++++	0	++++	+	0
123	Setta skog (G11)	Aurskog-Høland kommune	0	+++	+++	0	0	+++	+	0	0	++	-	++++	0	0
124	Setta skog (G12)	Aurskog-Høland kommune	0	+++	+++	0	0	+++	++	0	0	++	-	++++	0	0
125	Setta skog (G15)	Aurskog-Høland kommune	0	+++	+++	0	0	+++	+	0	0	++	-	++++	0	0
126	Setskog hyttepark	Aurskog-Høland kommune	0	+++	+++	++	+	+++	++	0	0	++	-	++++	+	0

Rømskog – området:

Innspill nr.	Områdenavn,	Forslagsstiller	Barn og unges oppvekstvilkår	Naturmangfold og økosystem tjenester	Klima	Friluftsliv og grønnstruktur	Jordvern og matproduksjon	Landskapsvirkninger og estetikk	Skogbruk	Kulturminner og kulturmiljø	Vannforsyning og avløps håndtering	Vannmiljø	Næringsutvikling	Støy	Samferdsel mobilitet og trafikksikkerhet	Inkluderende samfunn
8	Kurøenåsen	Per Gulbrand Solli	0	--	--	0	0	--	---	-	0	--	+	0	0	0
12	Utvidelse av Rømskog industriområde	A-H utbyggingsselskap AS	0	-	-	-	0	---	0	0	0	0	++++	0	-	0

24	Bjørkedalen masseuttak , veilag	Teigen-veien SA	0	-	--	0	0	0	-	0	0	-	++++	0	0	0
127	Tørnby	Aurskog-Høland kommune	+	+++	++++	++++	++++	+++	+++	0	++	++	+++	++++	+++	+++
128	Tørnby østre	Aurskog-Høland kommune	0	0	+++	0	++++	+++	0	0	++	++	++++	++++	+++	0
129	Steinby-Haga-Skurås	Aurskog-Høland kommune	0	+++	++++	+++	++++	+++	++	0	++	++	+++	++++	+++	0
130	Bøhaget	Aurskog-Høland kommune	+	+++	++++	++++	++++	+++	+++	0	++	++++	+++	++++	+++	+++
131	Vortungen hyttefelt – sør (sør for utbygd hyttefelt)	Aurskog-Høland kommune	0	+++	++++	++++	++	+++	++	0	++	++++	-	++++	+	0
132	Hytteområde sørøst for Vortungen	Aurskog-Høland kommune	0	++++	++++	++++	0	+++	++++	0	++	++++	+++	++++	+	0
133	Sandum næring	Aurskog-Høland kommune	0	+++	+++	+++	+++	+++	+	0	0	++	---	0	0	0
134	Ravneberg næring	Aurskog-Høland kommune	0	++++	++++	+++	0	+++	++	0	0	++++	0	++	0	0
135	Tjernmoen vest	Aurskog-Høland kommune	0	++++	++++	+++	++	+++	++	0	++	++++	-	++++	0	0
136	Trosterud	Aurskog-Høland kommune	0	+++	+++	+	++++	+++	+	0	0	++	++++	++++	+++	+++

137	Storlia	Aurskog-Høland kommune	0	++++	++++	+++	0	+++	+++	0	0	++++	0	++++	+	0
138	Hyttefelt ved Stangebrot	Aurskog-Høland kommune	0	++++	++++	++++	0	+++	+++	0	0	++++	+	++++	+	0
139	Sandum	Aurskog-Høland kommune	0	+++	+++	+	++++	+++	++	0	++	+++	++++	++++	+++	+++
140	Libakk	Aurskog-Høland kommune	0	+++	+++	+	++++	+++	+	0	++	+++	+++	++++	+++	+++
141	Moserud	Aurskog-Høland kommune	0	0	+++	+	++++	+++	++	0	++	++++	0	++++	+++	0
142	Østtukun	Aurskog-Høland kommune	0	+++	++++	++	++++	+++	+++	0	0	++++	+++	++++	+	0
143	Grønnstruktur langs sjøer	Aurskog-Høland kommune	0	+	+	0	0	0	++	0	0	++++	0	0	0	0

Bolig- og fritidsbebyggelse utenfor byggefelt i kommunen

144	Bolig- og fritidsbebyggelse utenfor byggefelt	Aurskog-Høland kommune	0	+	0	0	0	0	0	0	0	0	+	0	0	0	0
-----	---	------------------------	---	---	---	---	---	---	---	---	---	---	---	---	---	---	---